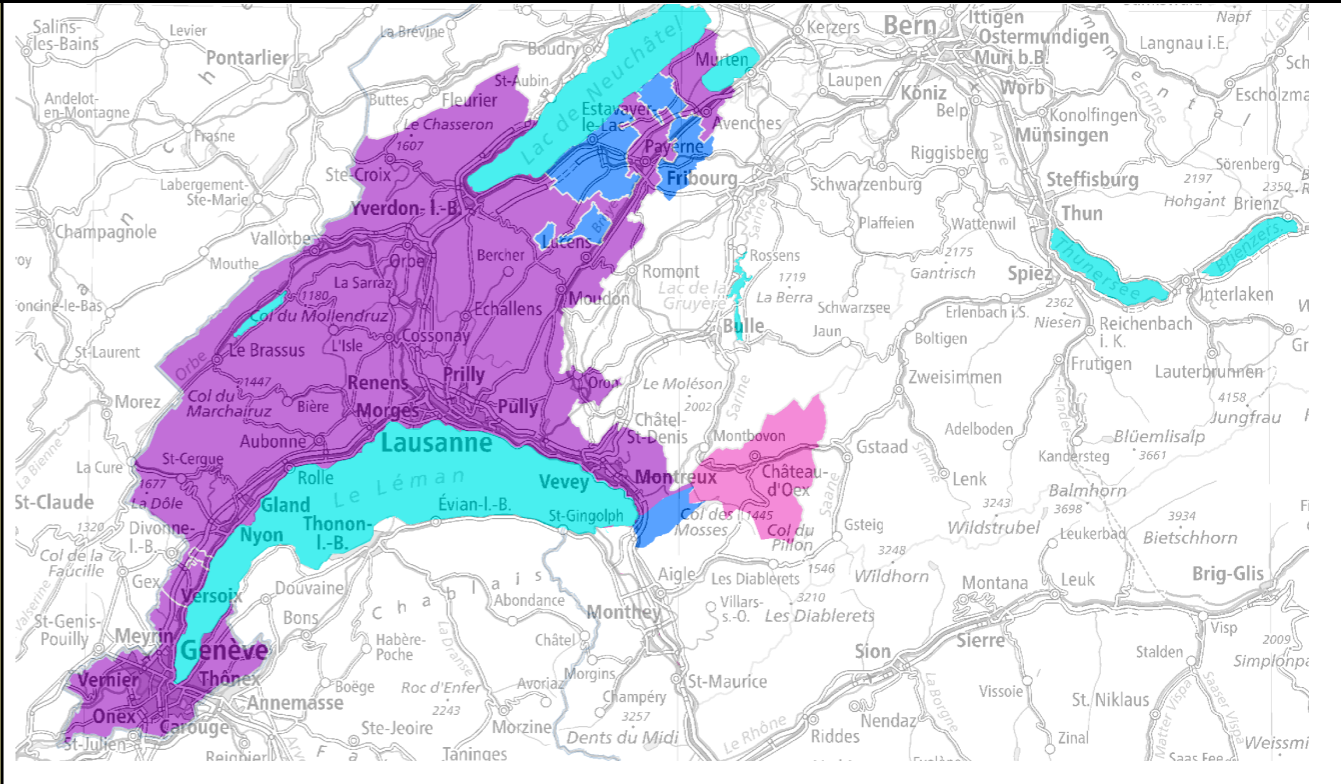


# Beilage 1 Versorgungsgebiete kommerzielle Lokalradios Regionaler Service public

Aktenzeichen: BAKOM-313.0-4/1/6/11/10

**Grün markiert** sind die Versorgungsgebiete, die **neu** auch eine Konzession mit **Abgabenanteil** vorsehen. Alle anderen haben bereits heute solche Konzessionen.

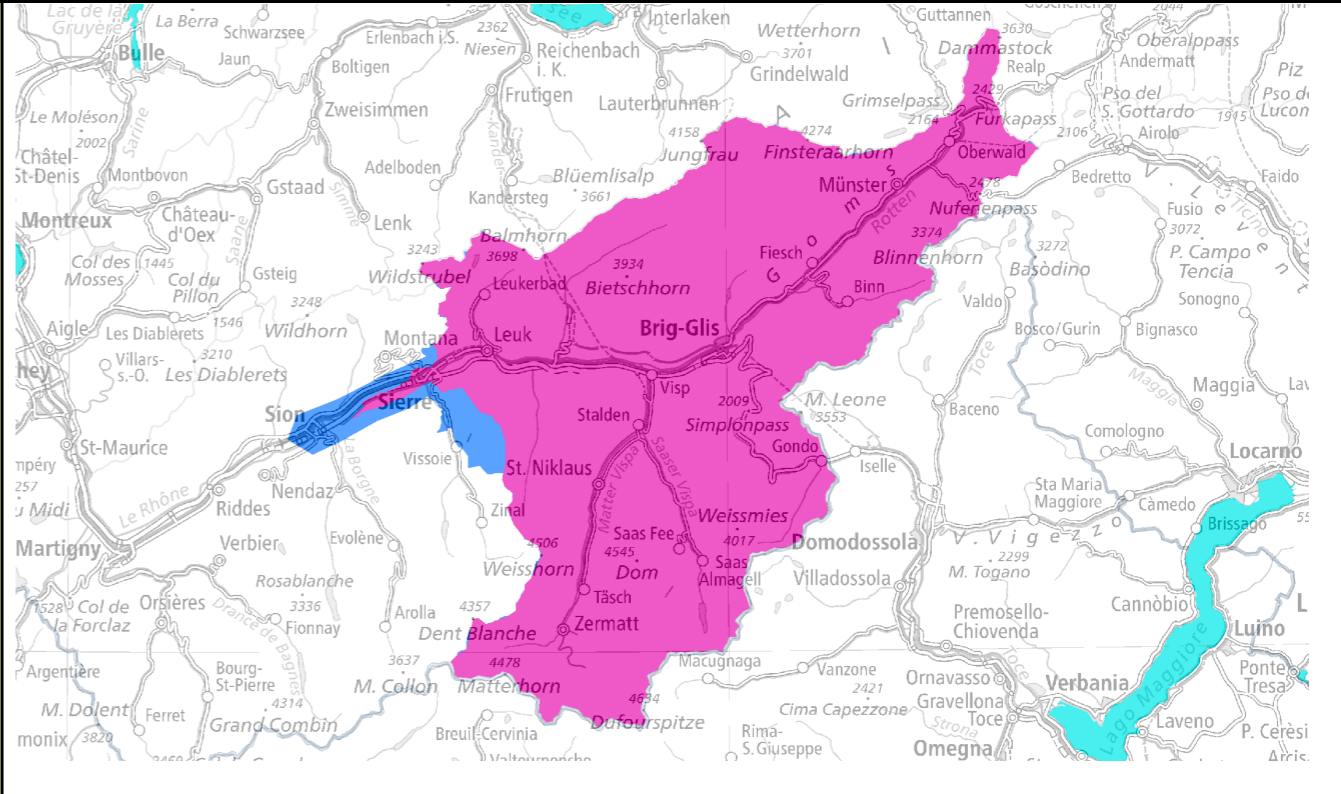
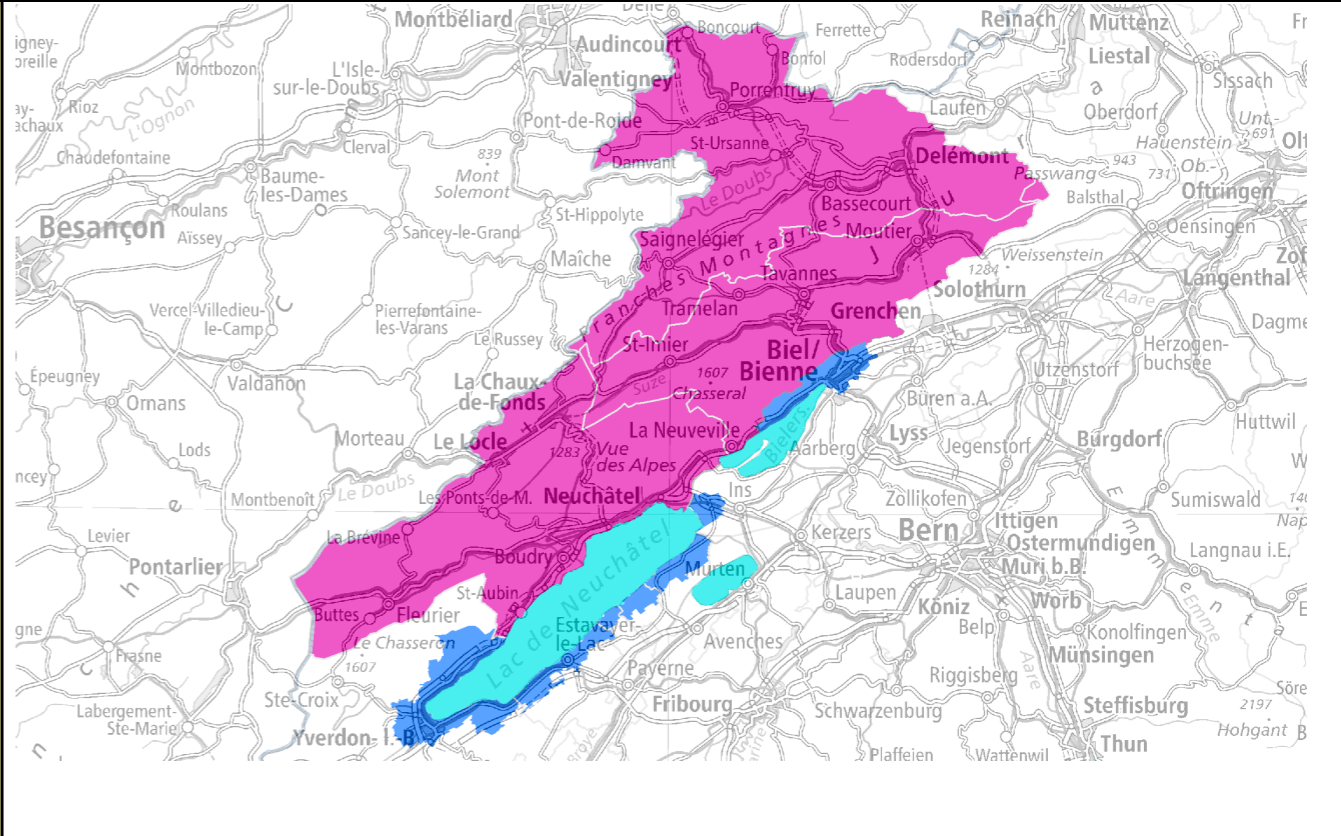
Die Versorgungsgebiete (VG) sind **neu publizistisch definiert**. Auf die so definierten Gebiete beziehen sich die Programmaufträge. Die konzessionierten Veranstalter können ihre Programme aber unbeschränkt über diese definierten Gebiete hinaus verbreitet.

Region	Definition bisher	Definition neu	Karte des VG mit Visualisierung der Änderung Neues VG: <b>violett</b> (bisher) plus <b>pink</b> (Erweiterung) markiert. <b>blau</b> : wird gestrichen.
<b>Arc Lémanique</b>	Kantone Genf und Waadt (ohne Bezirke Pays-d'Enhaut und Aigle); Bezirk La Broye (FR); Gemeinde Villeneuve (VD).	Kanton Genf Kanton Waadt, ohne den Bezirk Aigle  *****  <i>Veränderung / Erläuterung:</i>  Redaktionelle Anpassung wegen der Neudefinition der Verwaltungseinheiten im Kanton Waadt: Daher neu östlicher Teil des Bezirks Riviera Pays-d'Enhaut im VG.  <i>Gestrichen:</i> Kanton FR: Bezirk La Broye (Überschneidung mit dem VG Freiburg).	

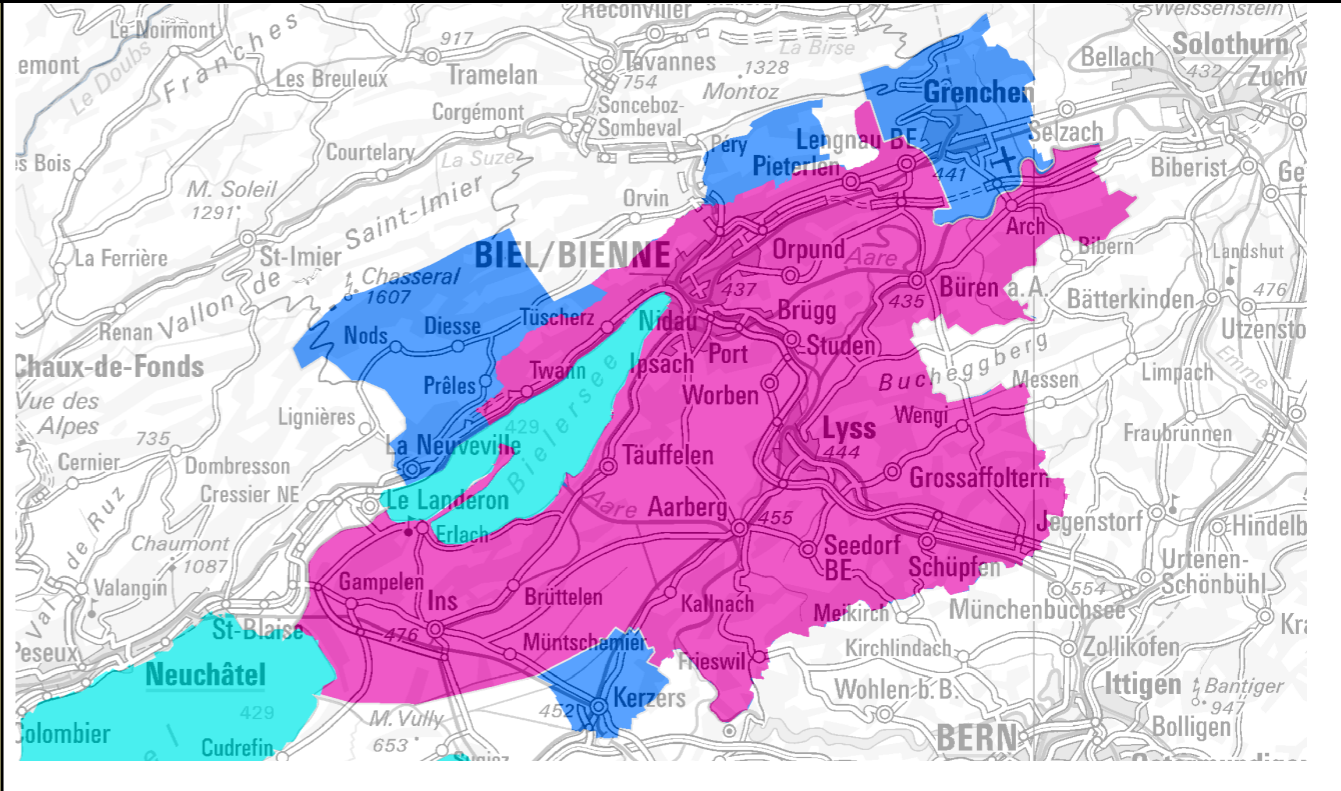
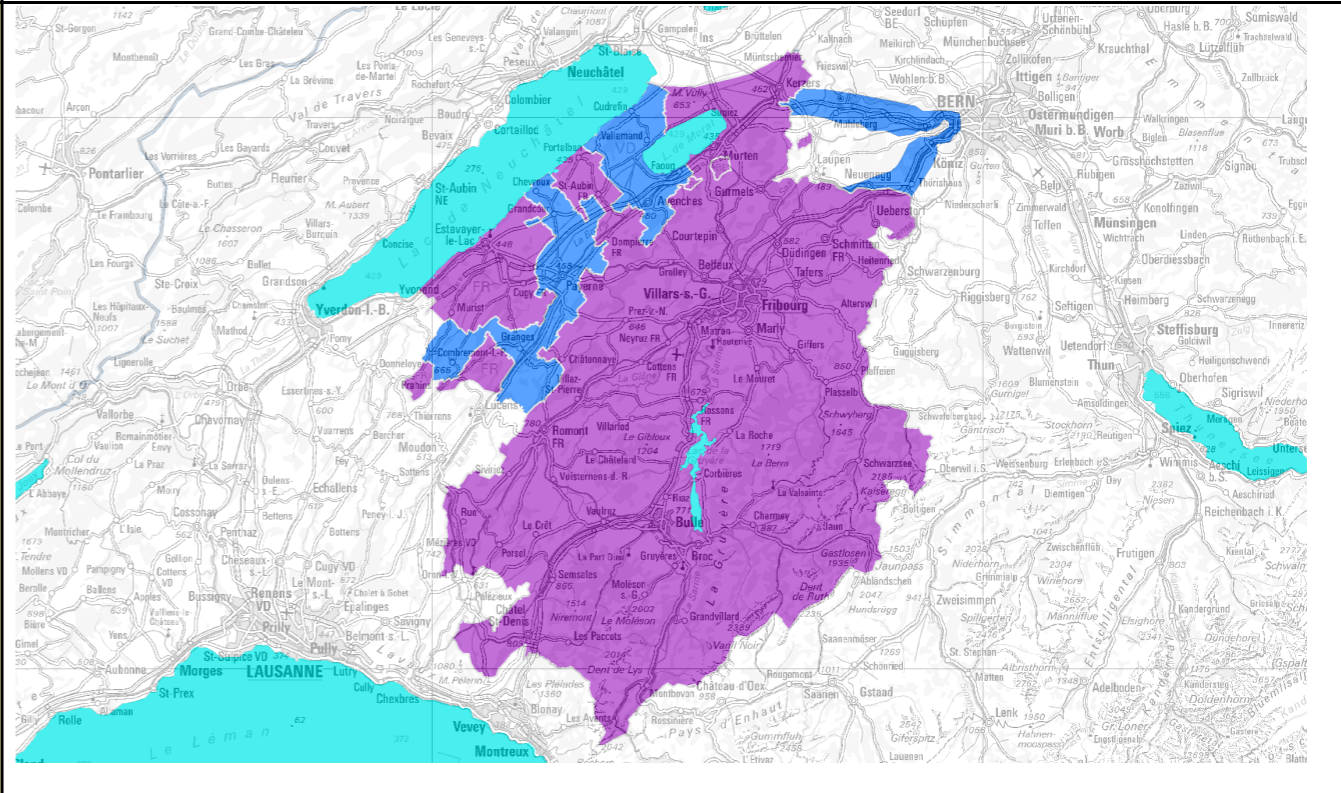


Region	Definition bisher	Definition neu	Karte des VG mit Visualisierung der Änderung Neues VG: violett (bisher) plus pink (Erweiterung) markiert. blau: wird gestrichen.
<b>Chablais</b>	Bezirke Monthey, Aigle, Pays d'Enhaut und Vevey; Autobahn A9 Ardon – Lausanne-Belmont	Kanton Wallis: Bezirke Monthey und Saint-Maurice Kanton Waadt: Bezirk Aigle  *****  <i>Veränderung / Erläuterung:</i>  Redaktionelle Anpassung  <i>Gestrichen:</i>  Kanton VD: Bezirk Riviera-Pays-d'Enhaut (Überschneidung mit dem VG Arc Lémanique).  Strassenversorgung	
<b>Unterwallis</b>	Unterwallis zwischen Siders und St-Maurice; Autobahn A9 Visp – Aigle	Kanton Wallis: Bezirke Martinach, Entremont, Ering, Gundis, Sitten, Siders  *****  <i>Veränderung / Erläuterung:</i>  Redaktionelle Anpassung  <i>Gestrichen:</i>  Kanton VS: Saint-Maurice (Überschneidung mit dem VG Chablais).  Strassenversorgung	



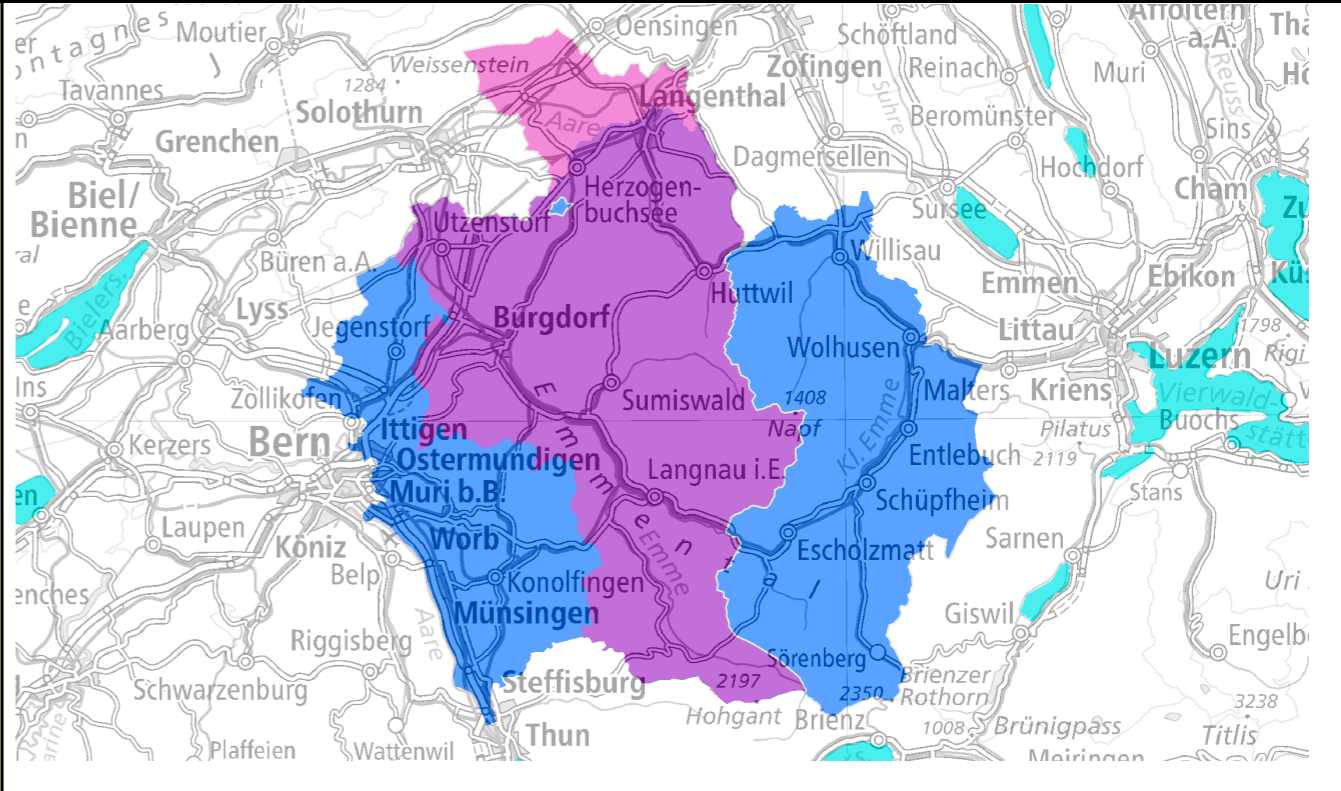
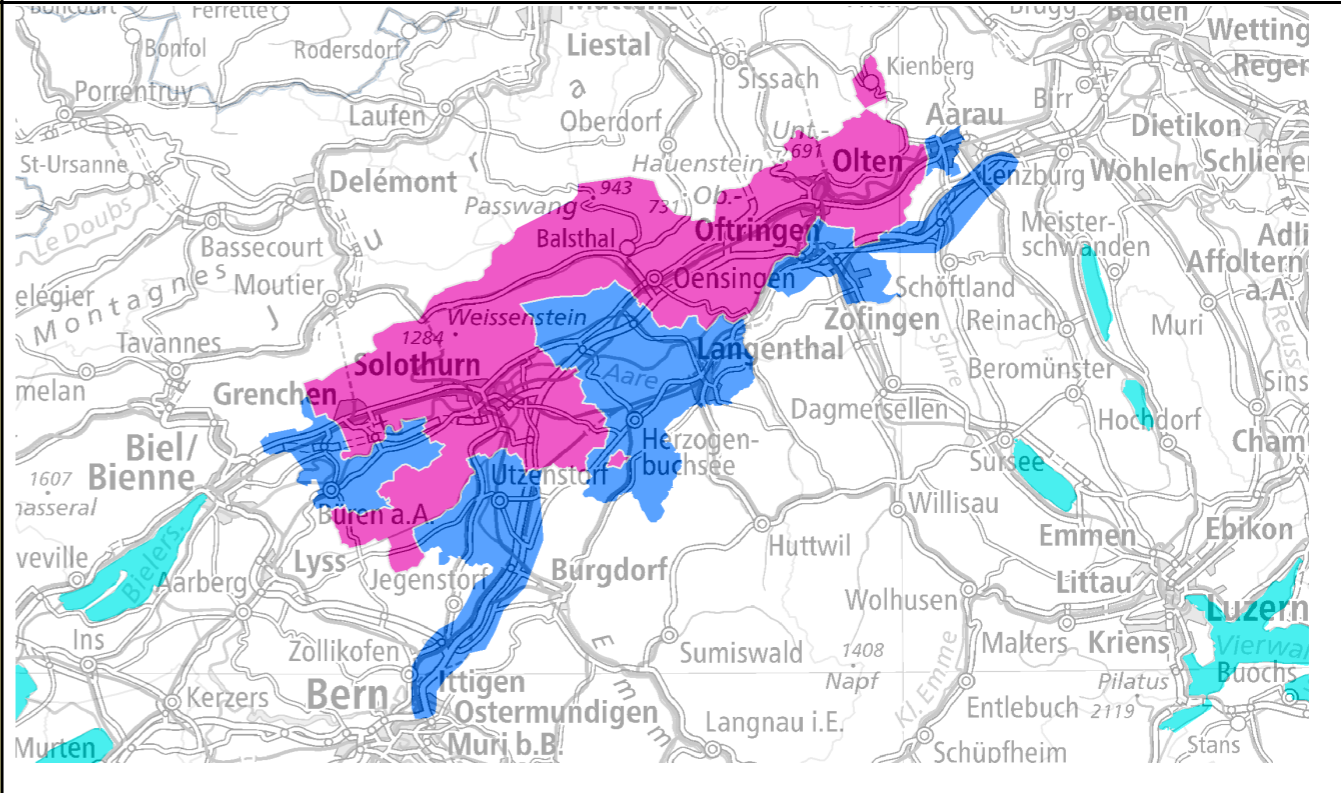
Region	Definition bisher	Definition neu	Karte des VG mit Visualisierung der Änderung Neues VG: <b>violett</b> (bisher) plus <b>pink</b> (Erweiterung) markiert. <b>blau</b> : wird gestrichen.
<b>Oberwallis</b>	Oberwallis bis Siders, Autobahn A9 Salgesch – Sitten	Kanton Wallis: Bezirke Leuk, Visp, Raron, Brig, Goms; Gemeinde Siders  *****  <i>Veränderung / Erläuterung:</i>  Redaktionelle Anpassung  Strassenversorgung	
<b>Arc Jurassien</b>	Kantone Neuenburg und Jura; Bezirke Neuenstadt, Courtelary, Moutier und Biel (BE); Agglomeration Yverdon; Gemeinden rund um den Neuenburgersee, Gemeinden am linken Bielerseeufer zwischen Biel und Neuenstadt   <i>Auflage:</i>  der Veranstalter wird konzessionsrechtlich verpflichtet, täglich für die drei Regionen Kanton Neuenburg, Kanton Jura sowie die Bezirke im Kanton Bern Informationsleistungen zu erbringen, die sich auf die politischen, wirtschaftlichen und kulturellen Besonderheiten dieser Teilgebiete beziehen.	Kanton Neuenburg Kanton Jura Kanton Bern: Verwaltungsregion Berner Jura  *****  <i>Veränderung / Erläuterung:</i>  <i>Gestrichen:</i>  Kanton Bern: Verwaltungskreis Biel/Bienne (Überschneidung mit dem VG Biel/Bienne) Kanton VD: Agglomeration Yverdon und Gemeinden rund um den Neuenburgersee  Auflage	



Region	Definition bisher	Definition neu	Karte des VG mit Visualisierung der Änderung Neues VG: <b>violett</b> (bisher) plus <b>pink</b> (Erweiterung) markiert. <b>blau</b> : wird gestrichen.
<p><b>Biel/Bienne</b></p> <p>Aqqlomerationen Biel und Grenchen; Bezirke Nidau, Büren, Aarberg (ohne Gemeinde Meikirch), Neuenstadt und Erlach; Gemeinden Kerzers und Fräschels</p> <p><b>Auflage:</b> 1 Veranstalter (zwei parallele Programme in deutscher und französischer Sprache)</p>	<p>Kanton Bern: Verwaltungsregion Seeland</p> <p>Auflage (nur redaktionelle Anpassung): Der Veranstalter wird mit der Konzession verpflichtet, ein deutschsprachiges und ein französischsprachiges Programm zu verbreiten.</p> <p>*****</p> <p><b>Veränderung / Erläuterung:</b></p> <p><b>Gestrichen:</b></p> <p>Kanton BE: Teil des Berner Juras – ehemaliger Bezirk Neuenstadt (Überschneidung mit dem VG Arc Jurassien) Kanton SO: Agglomeration Grenchen (Überschneidung mit dem VG Solothurn) Kanton FR: Gemeinden Kerzers und Fräschels (Überschneidung mit dem VG Freiburg)</p>		
<p><b>Freiburg/Fribourg</b></p> <p>FR (VG 7): Bezirke La Broye, La Sarine, La Glâne, La Veveyse, La Gruyère (FR), Payerne und Avenches (VD); Agglomeration Freiburg; Bezirk See westlich der Linie Muntelier – Barberêche</p> <p><b>Auflage:</b> 1 (integrierter Bestandteil eines zweisprachigen Radios)</p> <p>DE (VG 8): Bezirke La Sarine, See und Sense; Autobahn A 12 Thörishaus – Bern-Forsthaus, Autobahn A1 Kerzers – Bern-Forsthaus</p> <p><b>Auflage:</b> 1 (integrierter Bestandteil eines zweisprachigen Radios)</p>	<p>Kanton Freiburg</p> <p>Auflage (nur redaktionelle Anpassung): Der Veranstalter wird mit der Konzession verpflichtet, ein deutschsprachiges und ein französischsprachiges Programm zu verbreiten (wie bisher).</p> <p>*****</p> <p><b>Veränderung / Erläuterung:</b></p> <p>Redaktionelle Anpassung</p> <p><b>Gestrichen:</b></p> <p>Kanton VD: Payerne und Avenches (Überschneidung mit dem VG Arc Lémanique). Strassenversorgung</p>		

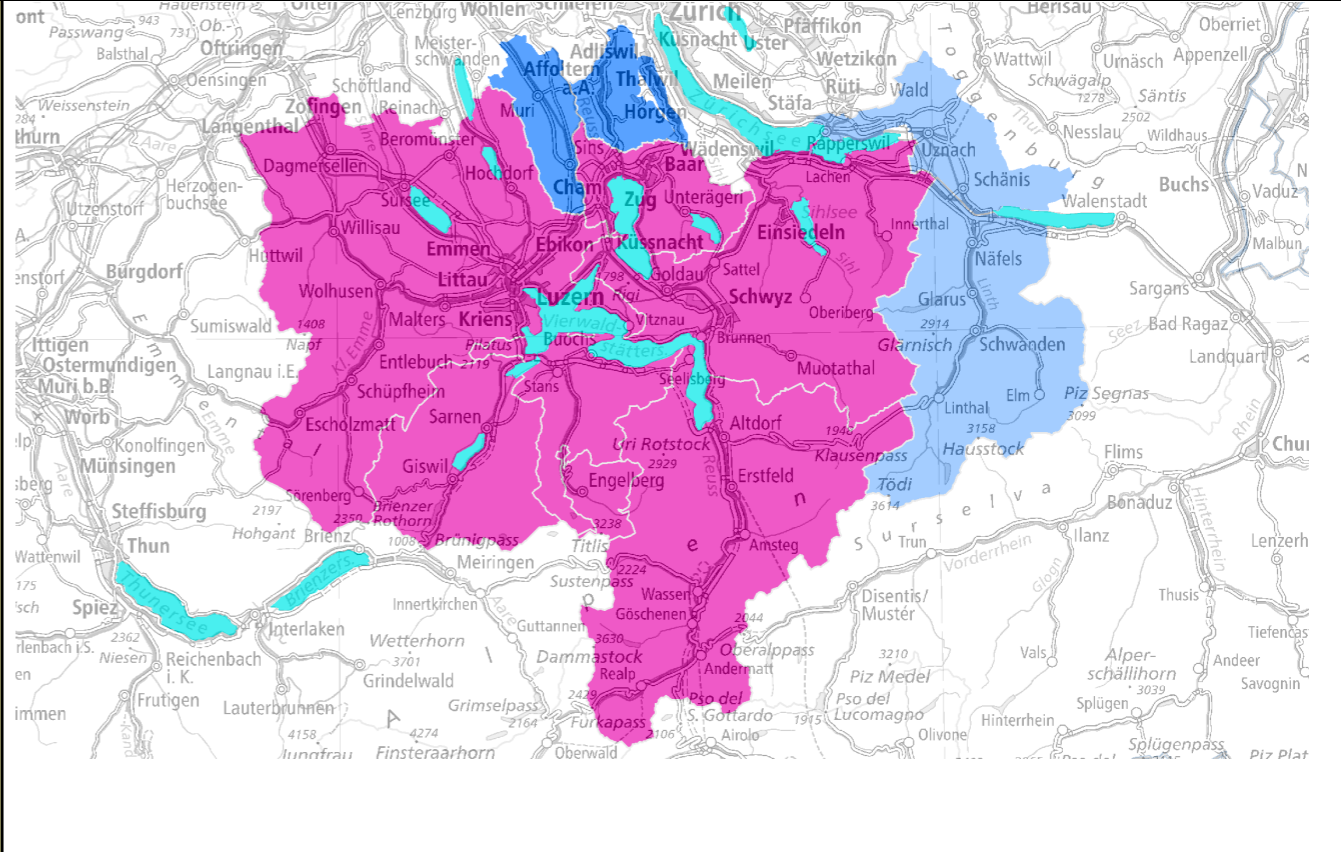
Region	Definition bisher	Definition neu	Karte des VG mit Visualisierung der Änderung Neues VG: <b>violett</b> (bisher) plus <b>pink</b> (Erweiterung) markiert. <b>blau</b> : wird gestrichen.
<b>Bern</b>	Bezirke Bern, Fraubrunnen, Konolfingen, Seftigen, Schwarzenburg und Laupen; Gemeinde Meikirch; Autobahn A1 Bern – Koppigen, Autobahn A6 Bern – Thun-Nord	Kanton Bern: Verwaltungsregion Bern-Mittelland  *****  <i>Veränderung / Erläuterung:</i>  Redaktionelle Anpassung wegen der Neudefinition der Verwaltungseinheiten.  Strassenversorgung	
<b>Berner Oberland</b>	Bezirke Thun, Nidarsimmental, Obersimmental, Saanen, Frutigen, Interlaken und Oberhasli; Autobahn A6 Thun – Bern-Ostring, Gürbetal bis Belp	Kanton Bern: Verwaltungsregion Oberland  *****  <i>Veränderung / Erläuterung:</i>  Redaktionelle Anpassung wegen der Neudefinition der Verwaltungseinheiten.  Strassenversorgung	



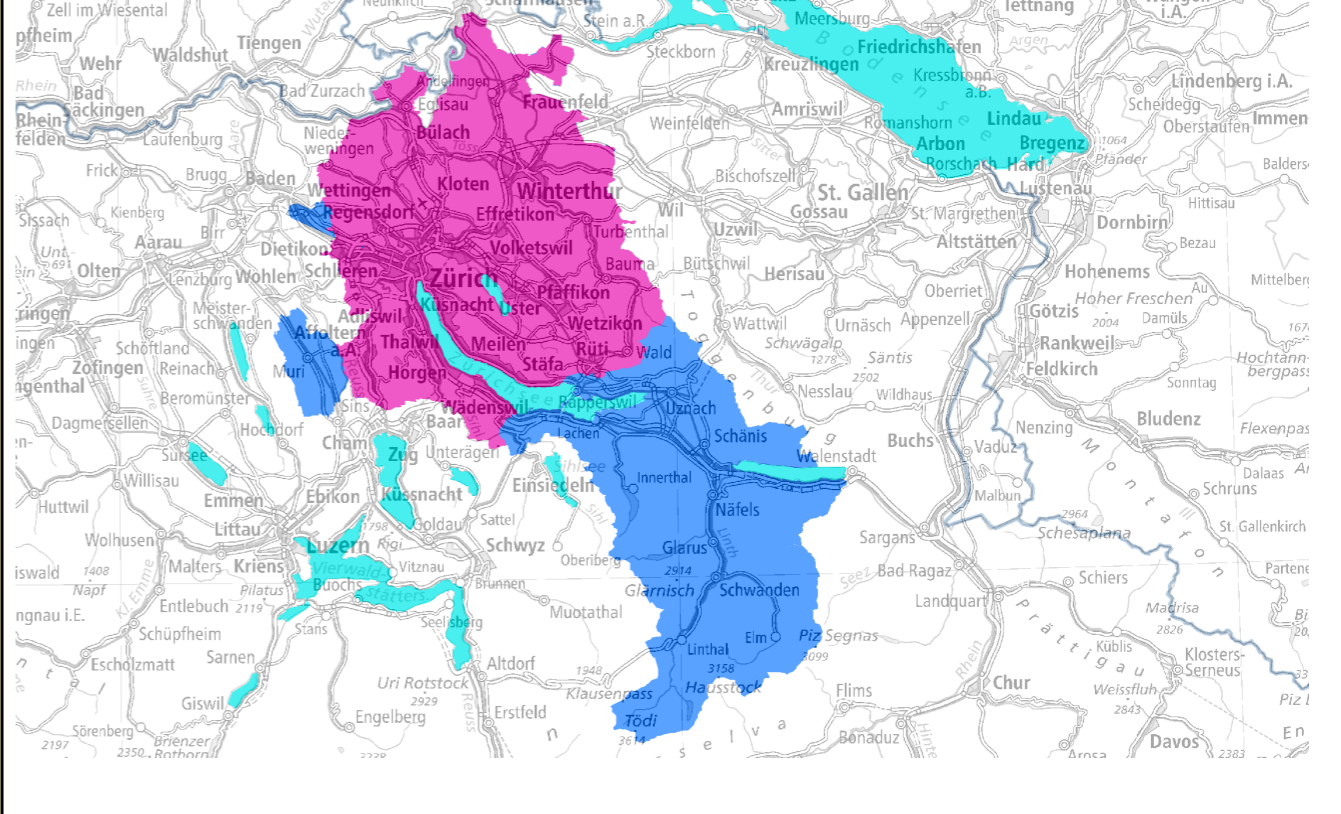
Region	Definition bisher	Definition neu	Karte des VG mit Visualisierung der Änderung Neues VG: <b>violett</b> (bisher) plus <b>pink</b> (Erweiterung) markiert. <b>blau</b> : wird gestrichen.
<p><b>Emmental</b></p> <p>Neue Bezeichnung: Emmental-Oberaargau</p>	<p>Bezirke Fraubrunnen, Burgdorf, Trachselwald, Konolfingen, Signau und Entlebuch; Bezirke Wangen und Aarwangen südlich der Kantonsstrasse Herzogenbuchsee – Langenthal; südlicher Teil des Bezirks Willisau, begrenzt durch die Kantonsstrasse Huttwil – Ettiswil; Gemeinde Wolhusen; Autobahn A6/A1 Thun-Nord – Bern-Wankdorf – Schönbühl sowie die östlich davon liegenden Gemeinden im Bezirk Bern</p>	<p>Kanton Bern: Verwaltungsregion Emmental-Oberaargau</p> <p>*****</p> <p><i>Veränderung / Erläuterung:</i></p> <p>Neue Bezeichnung</p> <p>Redaktionelle Anpassung wegen der Neudefinition der Verwaltungseinheiten. Entsprechende Umbenennung des VG.</p> <p><i>Gestrichen:</i></p> <p>Kanton BE: Westlicher Teil des heutigen VG (Überschneidung mit dem VG Bern). Kanton LU: Entlebuch (Überschneidung mit dem VG Zentralschweiz).</p> <p>Strassenversorgung</p>	
<p><b>Solothurn-Olten</b></p> <p>Neue Bezeichnung: Solothurn</p>	<p>Kanton Solothurn ohne Bezirke Thierstein und Dorneck; Bezirke Wangen a. A. und Büren (ohne Gemeinden süd- westlich von Büren a. A.); Bezirke Aarwangen und Fraubrunnen nördlich der Linie Langenthal – Fraubrunnen; Gemeinden Aarau, Aarburg, Rothrist, Oftringen und Zofingen; Autobahn A1 Bern-Wankdorf – Suhr</p>	<p>Kanton Solothurn, ohne die Bezirke Thierstein und Dorneck</p> <p>*****</p> <p><i>Veränderung / Erläuterung:</i></p> <p>Neue Bezeichnung</p> <p><i>Gestrichen:</i></p> <p>Kanton BE: Büren und Fraubrunnen und nördlicher Verwaltungskreis Oberaargau bis Herzogenbuchsee und Langenthal (Überschneidung mit dem VG Bern und dem VG Emmental-Oberaargau).</p> <p>Kanton AG: Gemeinden Aarau, Aarburg, Rothrist, Oftringen und Zofingen; Aargauische Gemeinden (Überschneidung mit dem VG Aargau).</p> <p>Strassenversorgung</p>	

Region	Definition bisher	Definition neu	Karte des VG mit Visualisierung der Änderung Neues VG: <b>violett</b> (bisher) plus <b>pink</b> (Erweiterung) markiert. <b>blau</b> : wird gestrichen.
<b>Aargau</b>	Kanton Aargau; Bezirke Gösgen, Olten (SO) und Dietikon (ZH); Raum Zürich-Höngg/Altstetten; Strecke Sursee – Zofingen	Kanton Aargau  *****  <i>Veränderung / Erläuterung:</i>  <i>Gestrichen:</i> Kanton SO: Bezirke Gösgen und Olten (Überschneidung mit dem VG Solothurn). Kanton ZH: Bezirk Dietikon (Überschneidung mit dem VG Zürich).  Strassenversorgung	
<b>Basel</b>	Kantone Basel-Stadt und Basel-Landschaft; Bezirke Dorneck, Thierstein (SO), Rheinfelden und Laufenburg (AG)	Kanton Basel-Stadt Kanton Basel-Land Kanton Solothurn: Bezirke Dorneck und Thierstein  *****  <i>Veränderung / Erläuterung:</i>  <i>Gestrichen:</i> Kanton AG: Bezirke Rheinfelden und Laufenburg (Überschneidung mit dem VG Aargau).	
<b>Innerschweiz West</b>	Kantone Luzern, Ob- und Nidwalden und Zug; Agglomeration Schwyz; Bezirke Küssnacht a. R. und Gersau (SZ); Gemeinden Arth, Lauerz und Steinerberg; Autobahn A2 Beckenried –	<i>Gestrichen, vgl. VG Zentralschweiz</i>	



Region	Definition bisher	Definition neu	Karte des VG mit Visualisierung der Änderung Neues VG: <b>violett</b> (bisher) plus <b>pink</b> (Erweiterung) markiert. <b>blau</b> : wird gestrichen.
	Altdorf, Strecke Brunnen – Altdorf		
<b>Innerschweiz Nord</b>	Kantone Zug, Nidwalden und Schwyz (ohne Bezirke Höfe und March); Ämter Luzern, Willisau, Sursee und Hochdorf (LU); Bezirke Affoltern (ZH) und Muri (AG); Gemeinde Engelberg; Autobahn A2 Beckenried – Altdorf; Strecken Brunnen – Altdorf, Hergiswil – Giswil, Stans – Sarnen, Sihlbrugg – Adliswil	<i>Gestrichen, vgl. VG Zentralschweiz</i>	
<b>Innerschweiz Süd</b>	Kantone Zug, Schwyz, Glarus, Uri; Nidwalden und Obwalden; Ämter Luzern, Sursee, Willisau und Hochdorf (LU); Wahlkreis See-Gaster (SG)	<i>Gestrichen, vgl. VG Zentralschweiz</i>	
<b>Zentralschweiz</b>	-	Kanton Luzern Kanton Obwalden Kanton Nidwalden Kanton Schwyz Kanton Zug Kanton Uri  ***** <b>Veränderung / Erläuterung:</b> Fusion der Innerschweizer VG. Dabei in den bisherigen Gebieten gestrichen: Kanton AG: Bezirk Muri (Überschneidung mit dem VG Aargau). Kanton: ZH: Bezirk Affoltern, Gemeinden Richterswil, Wädenswil, Horgen und Hirzel (Überschneidung mit dem VG Zürich). Kanton: GL: (Überschneidung mit dem VG Südostschweiz) Kanton: SG: Wahlkreis See-Gaster (Überschneidung mit dem VG Ostschweiz).	
<b>Zürich-Glarus</b>	Kantone Zürich und Glarus; Bezirke Höfe und March (SZ); Wahlkreis See-Gaster; Autobahn A1 Zürich – Neuenhof, südliches Freiamt zwischen Bünzen und Auw	<i>Gestrichen, vgl. VG Zürich</i>	
<b>Region Zürich</b>	Bezirke Zürich, Dietikon, Dielsdorf (ohne Gemeinden nördlich der Linie Otelfingen – Steinmaur – Neerach), Bülach (ohne Gemeinden nördlich von Hochfelden und Bülach bzw. nordöstlich der Linie Bülach – Winkel – Nürensdorf),	<i>Gestrichen, vgl. VG Zürich</i>	



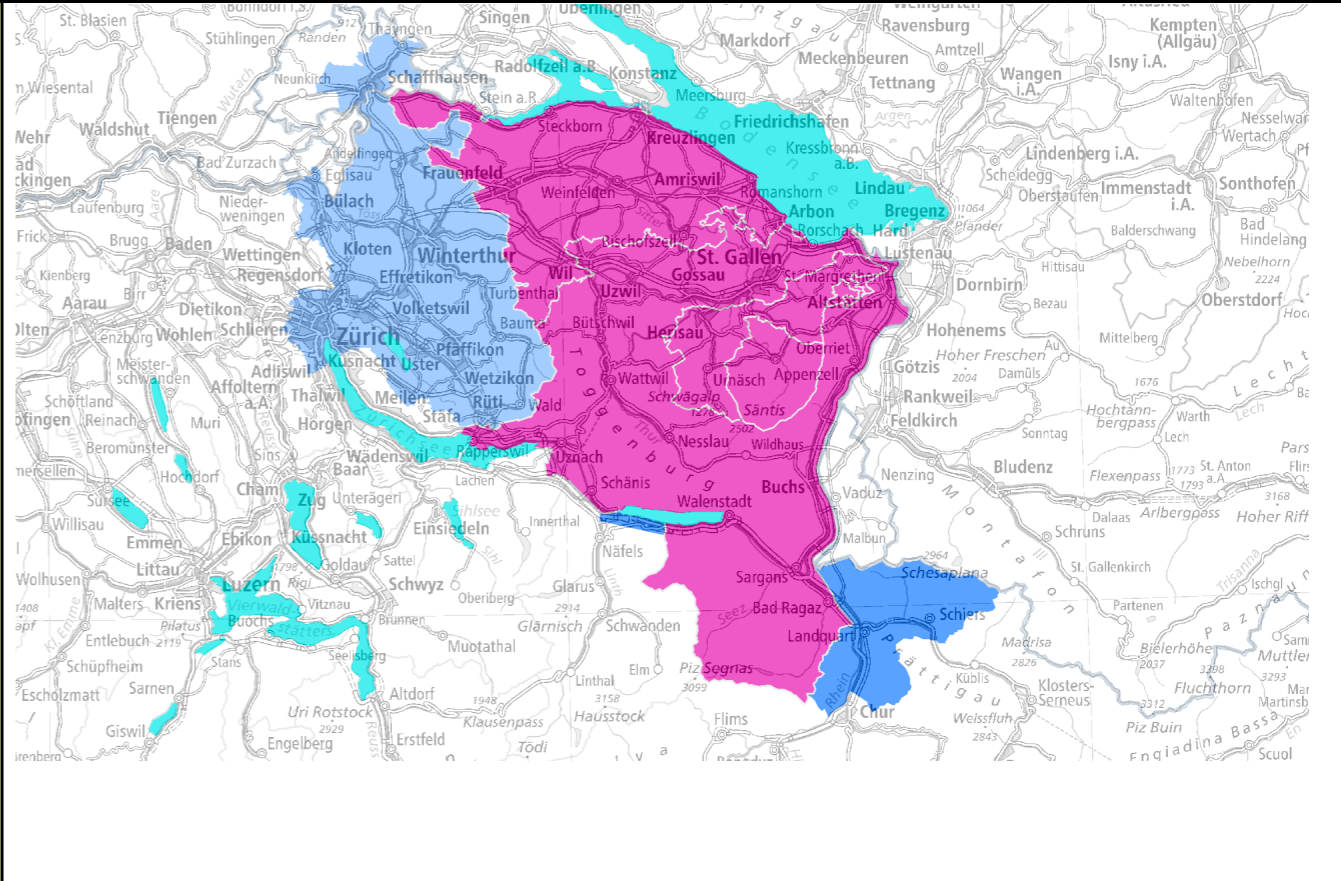
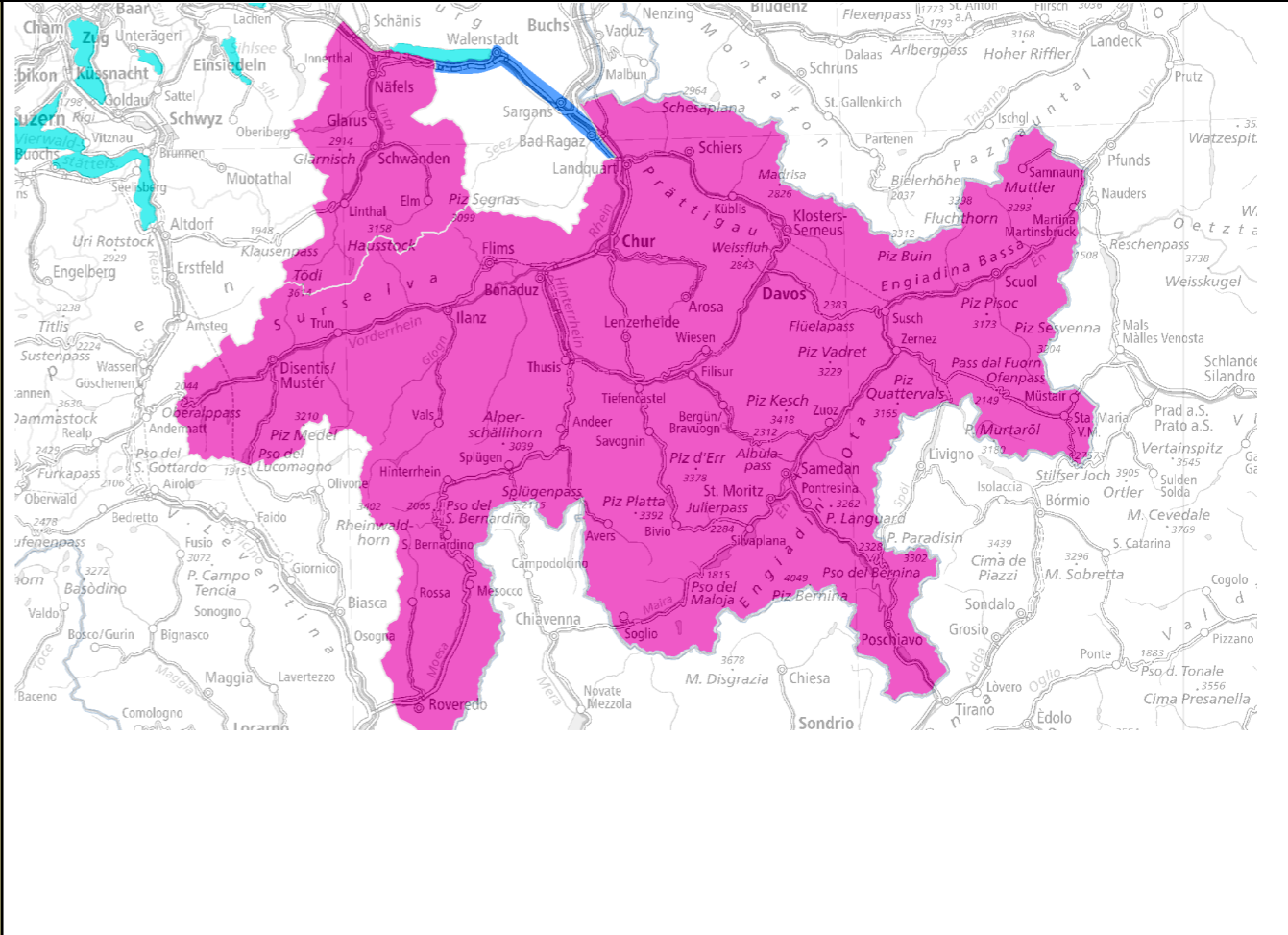
Region	Definition bisher	Definition neu	Karte des VG mit Visualisierung der Änderung Neues VG: <b>violett</b> (bisher) plus <b>pink</b> (Erweiterung) markiert. <b>blau</b> : wird gestrichen.
	Pfäffikon (nur Gemeinden Lindau und Effretikon-Ilinau), Uster, Meilen (ohne Gemeinden südöstlich von Meilen), Horgen (ohne Gemeinden südöstlich von Hirzel und Horgen) und Affoltern (ohne Gemeinden südlich der Linie Affoltern – Aeugst); Limmattal bis Neuenhof; Autobahn A1 Zürich – Neuenhof		
<b>Stadt Zürich</b>	Stadt Zürich, Limmattal zwischen Schlieren und Neuenhof	<i>Gestrichen, vgl. VG Zürich</i>	
<b>Zürich</b>	-	<p>Kanton Zürich</p> <p>*****</p> <p><i>Veränderung / Erläuterung:</i></p> <p><i>Gestrichen gegenüber dem bisherigen VG Zürich-Glarus:</i></p> <p>Kanton GL (Überschneidung mit dem VG Südostschweiz).</p> <p>Kanton AG: Bezirk Muri – Freiamt (Überschneidung mit dem VG Aargau).</p> <p>Kanton SG: Wahlkreis See-Gaster (Überschneidung mit dem VG Ostschweiz).</p> <p>Kanton SZ: Bezirke Höfe und March (Überschneidung mit dem VG Zentralschweiz).</p>	

Region	Definition bisher	Definition neu	Karte des VG mit Visualisierung der Änderung Neues VG: <b>violett</b> (bisher) plus <b>pink</b> (Erweiterung) markiert. <b>blau</b> : wird gestrichen.
<b>Schaffhausen</b>	Kanton Schaffhausen; Bezirke Diessenhofen (TG) und Andelfingen (ZH); Gemeinden nördlich von Eglisau; Strecke Rheinklingen – Eschenz; Autobahn A4 Andelfingen – Winterthur-Wülflingen	Kanton Schaffhausen Kanton Zürich: Bezirk Andelfingen, Bezirk Bülach nördlich des Rheins  ***** <i>Veränderung / Erläuterung:</i> Redaktionelle Anpassung wegen der Neudefinition der Verwaltungseinheiten. <i>Gestrichen:</i> Kanton TG: nordwestlicher Teil des Bezirks Frauenfeld bis Wagenhausen (Überschneidung mit dem VG Ostschweiz). Strassenversorgung	

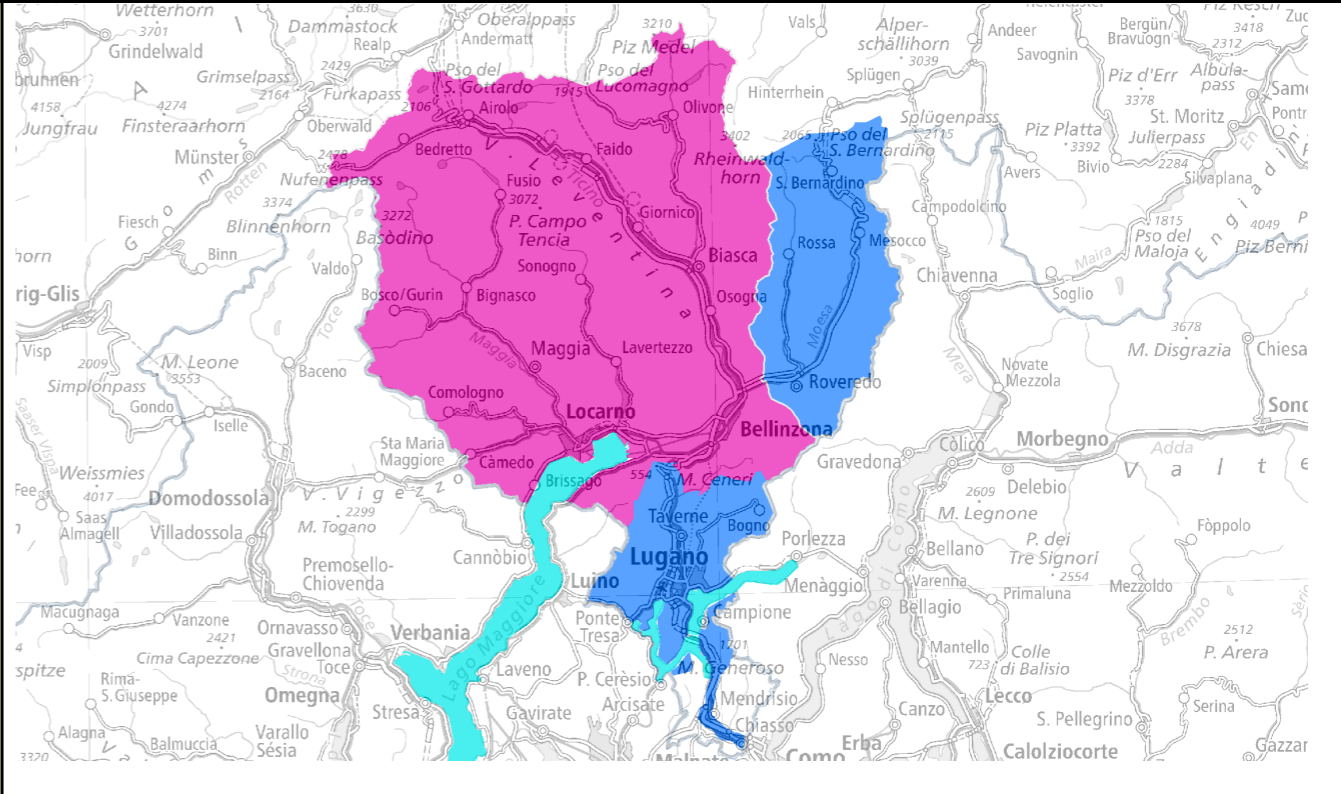


Region	Definition bisher	Definition neu	Karte des VG mit Visualisierung der Änderung Neues VG: violett (bisher) plus pink (Erweiterung) markiert. blau: wird gestrichen.
--------	-------------------	----------------	---

<p><i>Ostschweiz West</i></p>	<p>Kanton Thurgau; Bezirke Winterthur, Bülach (ohne Gemeinden nördlich der Linie Eglisau – Glattfelden), Andelfingen, Pfäffikon, Uster und Hinwil (ZH); Wahlkreise Toggenburg, St. Gallen, Wil, Rorschach, See-Gaster (SG); Agglomeration Schaffhausen; Stadt Zürich</p> <p><i>Auflage:</i> der Veranstalter wird konzessionsrechtlich verpflichtet, täglich für die bedienten Regionen in den Kantonen Zürich/Schaffhausen, Thurgau sowie St. Gallen Informationsleistungen zu erbringen, die sich auf die politischen, wirtschaftlichen und kulturellen Besonderheiten dieser Teilgebiete beziehen.</p>	<p><i>Gestrichen, vgl. VG Ostschweiz</i></p>	
<p><i>Ostschweiz Ost</i></p>	<p>Kanton Thurgau; Bezirke Winterthur, Bülach (ohne Gemeinden nördlich der Linie Eglisau – Glattfelden), Andelfingen, Pfäffikon, Uster und Hinwil (ZH); Wahlkreise Toggenburg, St. Gallen, Wil, Rorschach, See-Gaster (SG); Agglomeration Schaffhausen; Stadt Zürich</p> <p><i>Auflage:</i> der Veranstalter wird konzessionsrechtlich verpflichtet, täglich für das Rheintal Informationsleistungen zu erbringen, die sich auf die politischen, wirtschaftlichen und kulturellen Besonderheiten dieses Teilgebietes beziehen.</p>	<p><i>Gestrichen, vgl. VG Ostschweiz</i></p>	

Region	Definition bisher	Definition neu	Karte des VG mit Visualisierung der Änderung Neues VG: <b>violett</b> (bisher) plus <b>pink</b> (Erweiterung) markiert. <b>blau</b> : wird gestrichen.
<p><b>Ostschweiz</b></p>	<p>-</p>	<p>Kanton Thurgau Kanton St. Gallen Kanton Appenzell I. Rh. Kanton Appenzell A. Rh.</p> <p>*****</p> <p><i>Veränderung / Erläuterung:</i></p> <p><i>Fusion Ostschweiz West und Ostschweiz Ost: Dabei gestrichen gegenüber den bisherigen Gebieten:</i></p> <p>Kanton ZH: Stadt Zürich, Winterthur, Bülach (ohne Gemeinden nördlich der Linie Eglisau – Glattfelden), Andelfingen, Pfäffikon, Uster und Hinwil. (Überschneidung mit dem VG Zürich). Kanton SH: Agglomeration Schaffhausen (Überschneidung mit dem VG Schaffhausen). Kanton GR: Bezirk Landquart, Kreise Seewis und Schiers (Überschneidung mit dem VG Südostschweiz).</p> <p><i>Gestrichen</i> <i>Auflage</i></p>	
<p><b>Südostschweiz</b></p>	<p>Kantone Graubünden und Glarus (ohne Gemeinde Biltlen); Autobahn A 13 Landquart – Sargans, Autobahn A3 Sargans – Walenstadt – Walensee</p> <p><i>Auflagen:</i></p> <p>a. der Veranstalter wird konzessionsrechtlich verpflichtet, täglich für die Bezirke Maloja, Bernina und Inn Informationsleistungen zu erbringen, die sich auf die politischen, wirtschaftlichen und kulturellen Besonderheiten dieser Teilgebiete beziehen; b. der Veranstalter wird konzessionsrechtlich verpflichtet, einen bestimmten Mindestanteil von Sendungen in rätoromanischer und italienischer Sprache zu verbreiten sowie die Zusammenarbeit mit den sprachlich- kulturellen Organisationen Lia Rumantscha und Pro Grigioni Italiano zu pflegen.</p>	<p>Kanton Graubünden Kanton Glarus</p> <p><i>Auflage:</i> Der Veranstalter wird mit der Konzession verpflichtet, einen bestimmten Mindestanteil von Sendungen in rätoromanischer und italienischer Sprache zu verbreiten.</p> <p>*****</p> <p><i>Veränderung / Erläuterung:</i></p> <p><i>Gestrichen:</i></p> <p>Auflage a: Da sich der publizistische Auftrag ohnehin auf alle Teile des Versorgungsgebiets bezieht, ist diese Präzisierung unnötig.</p> <p>Ein Teil der Auflage b: «...sowie die Zusammenarbeit mit den sprachlich- kulturellen Organisationen Lia Rumantscha und Pro Grigioni Italiano zu pflegen.». Kann in der Konzession geregelt werden.</p> <p>Strassenversorgung</p>	



Region	Definition bisher	Definition neu	Karte des VG mit Visualisierung der Änderung Neues VG: <b>violett</b> (bisher) plus <b>pink</b> (Erweiterung) markiert. <b>blau</b> : wird gestrichen.
<b>Sopraceneri</b>	Sopraceneri, Bezirke Lugano und Moesa (GR); Autobahn A2 Lugano – Chiasso	Kanton Tessin: Bezirke Leventina, Blenio, Vallemaggia, Locarno, Riviera, Bellinzona  *****  <i>Veränderung / Erläuterung:</i>  <i>Gestrichen:</i> Kanton TI: Sottoceneri (Überschneidung mit dem VG Sottoceneri) Kanton GR: Bezirk Moesa (Überschneidung mit dem VG Südostschweiz) Strassenversorgung	
<b>Sottoceneri</b>	Sottoceneri; Agglomerationen Locarno und Bellinzona; Autobahn A2 Airolo – Bellinzona	Kanton Tessin: Bezirke Lugano und Mendrisio  *****  <i>Veränderung / Erläuterung:</i>  <i>Gestrichen:</i> Kanton TI: Sopraceneri (Überschneidung mit dem VG Sopraceneri) Strassenversorgung	